



IGA INSTITUTO DE ASISTENCIA TÉCNICA Y OBRAS PÚBLICAS



GREEN CLIMATE FUND

“Plan de Adaptación de la Zona Costera de La Habana”



AdaptHabana

Ruta a la Adaptación al Cambio Climático

“Adaptation Plan for the Coastal Zone of Havana”

CUBA

UN4NAPs Forum
Global Adaptation Week
Santiago de Chile
27-30 March 2023

ADAPTHABANA

Aprobado: 2 Dic. 2021 – 2 Junio/2026
(54 meses)
Inicio: 2/ dic.2022

Fondo |
Garante

FVC

3.0 millones
USD

AMA CUBA-PNUD Cuba

Fondo Verde del Clima




GREEN
CLIMATE
FUND

Acrónimo	GCF
Tipo	Organización de las Naciones Unidas
Forma legal	activo
Fundación	2010
Director Ejecutivo	Ms. Héla Cheikhrouhou
Sitio web	www.greenclimate.fund

[editar datos en Wikidata]

Modalidad: **donación**

1. Readiness (PNUD): ejecución
2. IRES (FAO): ejecución
3. Mi-Costa (PNUD): ejecución
4. AdaptHabana (PNUD): aprobado



Breve antecedente del proceso de formulación del PA-ZCH

La República de Cuba está ubicada en la cuenca del Caribe.

Zona Costera de La Habana (ZCH):

- Ubicada en la capital de Cuba.
- 47 km de longitud
- Importante patrimonio natural, estético, cultural, social y económico para el desarrollo sostenible de La Habana y Cuba.
- Región más vulnerables en términos de eventos meteorológicos extremos e impactos del cambio climático.

Septiembre 2017: Impactos significativos del Huracán Irma. Expuso vulnerabilidades claves y se ratificó la necesidad de:

- Completar estudios relacionados con la adaptación al cambio climático (ACC), específicamente para comprender el comportamiento de las inundaciones costeras,
- Diseñar medidas de adaptación más efectivas para aumentar la resiliencia en algunas secciones de la ZCH que experimentan impactos significativos.



Breve antecedente del proceso de formulación del PA-ZCH

Década de 1990: Gobierno de Cuba (GoC) ha reconocido los riesgos asociados con el cambio climático. Ha realizado esfuerzos para abordar estos riesgos en su agenda ambiental y de desarrollo.

PROYECTOS.

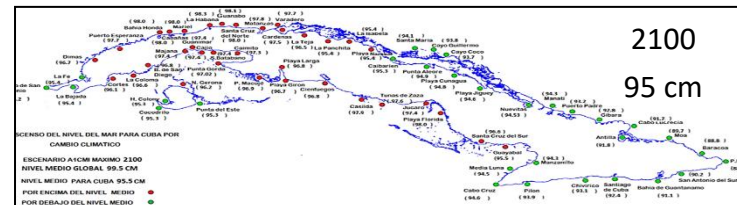
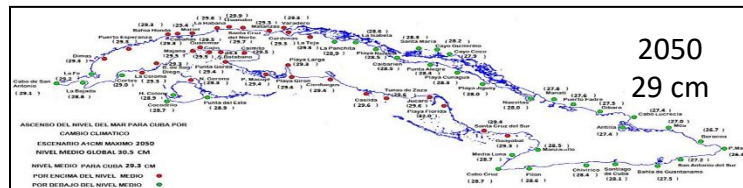
1. PVR: Estudios de peligros, vulnerabilidades y riesgos de desastres (PVR), bases para la adaptación al cambio climático en Cuba.

Actualizadas metodologías:

- ✓ intensa sequía;
- ✓ inundación por lluvias intensas;
- ✓ afectación por fuertes vientos



2. Escenarios de peligro y vulnerabilidad de la zona costera cubana asociados al aumento del nivel medio del mar para los años 2050 y 2100




MACROPROYECTO

Breve antecedente del proceso de formulación del PA-ZCH

3. PLAN DE ESTADO PARA EL ENFRENTAMIENTO AL CAMBIO CLIMÁTICO EN LA REPÚBLICA DE CUBA “TAREA VIDA”.

(Cada provincia, municipio, sector e institución pública ha previsto en su plan económico anual presupuestos para la implementación de la Tarea Vida).

- 5 ACCIONES ESTRATÉGICAS
- 11 TAREAS ESPECÍFICAS
- 15 ÁREAS PRIORITARIAS (ZCH)

Grupo Provincial de Enfrentamiento al Cambio Climático. CAP, 17 Oct. 2017

✓ Gobierno de La Habana | DT-CITMA La Habana | Sectores clave



Objetivo del Proyecto

Formular el Plan de Adaptación de la Zona Costera de La Habana, **que considere los riesgos climáticos de mediano (2030) y largo plazo (2050) y las vulnerabilidades específicas e integre las medidas de adaptación y las decisiones de inversión** en el proceso de planificación del desarrollo, con la participación de las principales partes interesadas nacionales y locales.



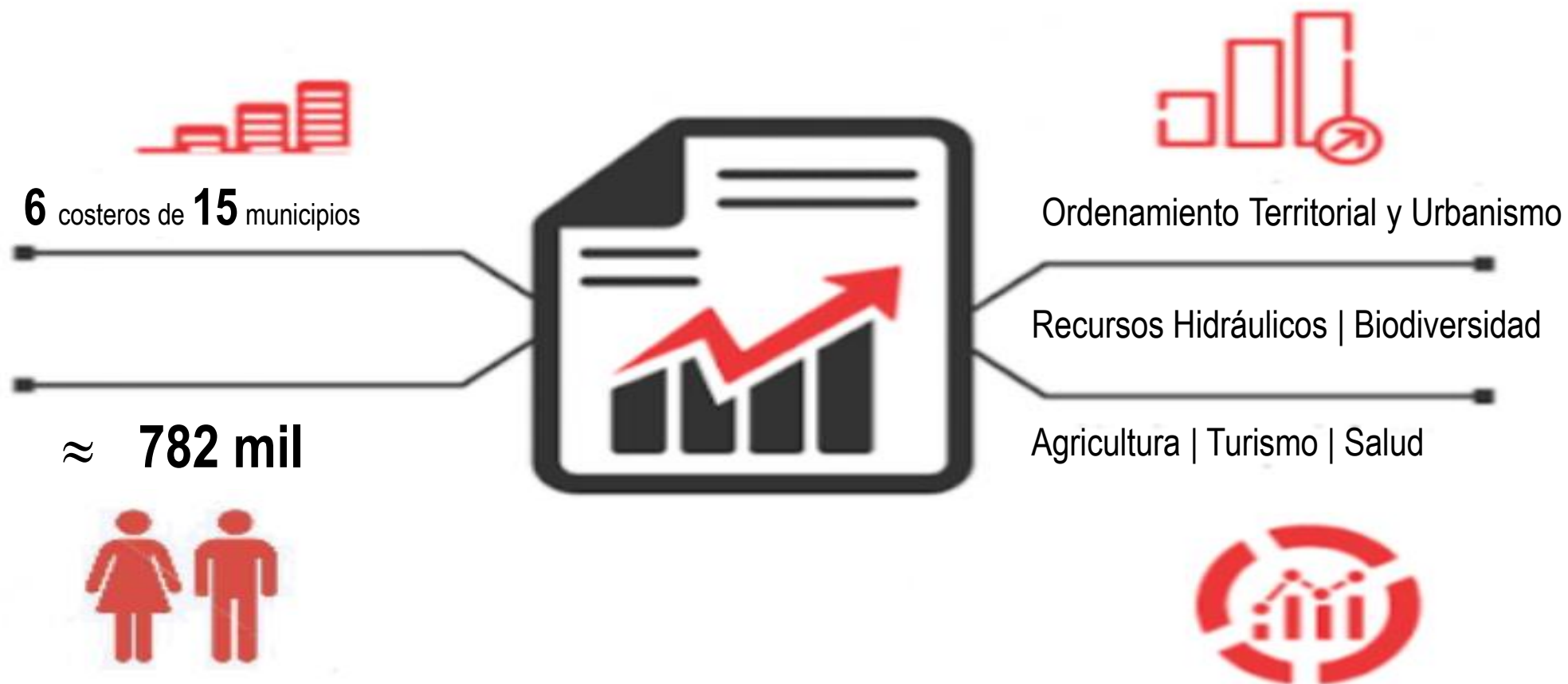
Beneficiarios:

- a) los decisores del Gobierno de La Habana y sus seis municipios,
- b) los decisores de los seis sectores prioritarios a nivel provincial y municipal y
- c) los habitantes de la ZHC, priorizando a las mujeres y los grupos vulnerables.



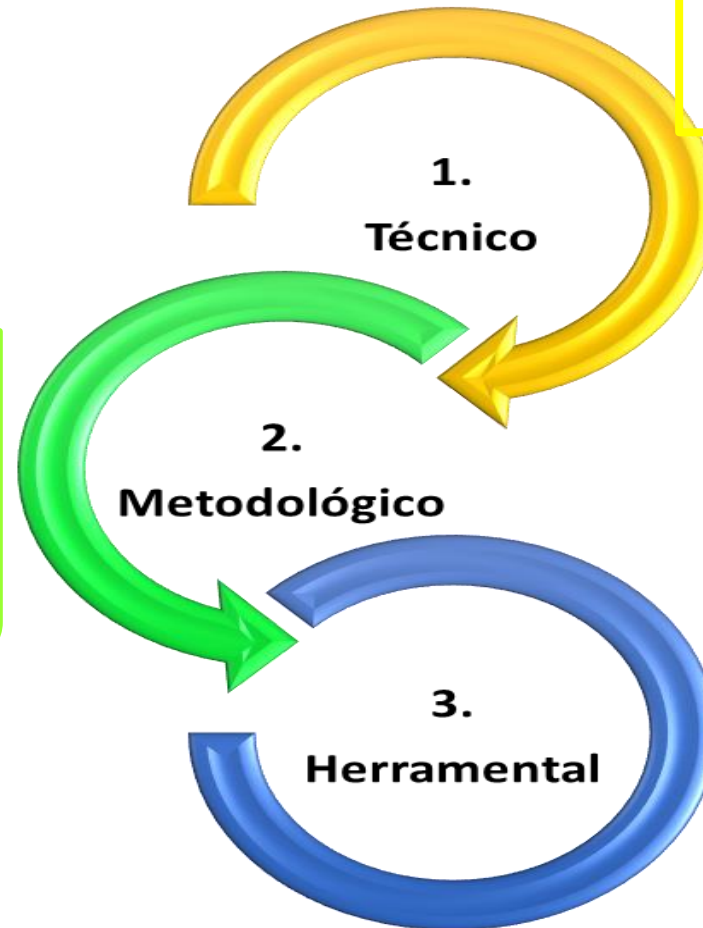
Marco propicio para la implementación de la Tarea Vida en La Habana, aportando herramientas metodológicas para la evaluación del riesgo climático y la ordenación del territorio, considerando los requerimientos de adaptación.

Áreas de intervención del Proyecto



Resultados del Proyecto

Fortalecidas las capacidades técnicas de actores clave y actualizada la información para la formulación del Plan Adaptación de la Zona Costera de La Habana.

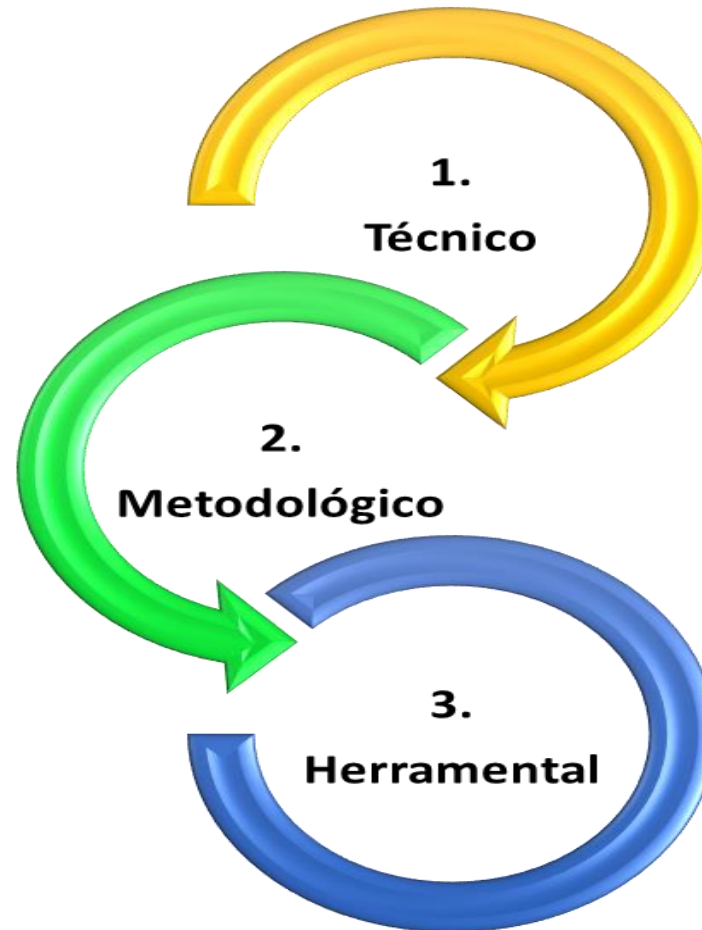


Evaluadas y priorizadas las medidas de adaptación de mediano y largo plazo, alineadas con los planes de desarrollo nacional, territorial y sectorial.

Formulado y socializado el Plan de Adaptación, con mecanismos diseñados para el apoyo y seguimiento de su implementación.

Salidas por Resultados

- Lineamientos de OTU
- 6 PGOTU actualizados
- **Catálogo de medidas**
- Hoja de Ruta de Adaptación



- Repositorio digital de RRD/ACC
- Base de datos de RRD/ACC
- **Estudios de riesgos actualizados**
- Programa de capacitación
- Estrategia de comunicación

- **Carpeta de ideas de proyectos de adaptación**
- **Estrategia de Financiación**
- **Sistema de Monitoreo y Evaluación**
- Plataforma de Gestión de la información y Conocimiento

Tipo de asistencia técnica necesaria para avanzar en la implementación del PA-ZCH.

- Para el desarrollo de la metodología multi-riesgos.
- Para la evaluación de alternativas de soluciones AbE y AbC.
- Para diseñar el Sistema de M&E para el Plan de Adaptación, considerando indicadores sociales y económicos.
- Para la definición de criterios y métodos de priorización de medidas.
- Para el costeo de medidas de adaptación y el desarrollo de la estrategia de financiación para la sostenibilidad del Plan de Adaptación.

Desafíos actuales en la implementación de los PAN.

- El apoyo para el diseño e implementación de los NAPs.
- Falta de pautas metodológicas comunes para asegurar que todos los planes de adaptación compartan: conceptos (categorías científicas básicas: resiliencia, vulnerabilidad, riesgos climáticos), principios (sistemas de indicadores y metas), mecanismos de monitoreo y evaluación y, procedimientos de costeo y/o financiación de las acciones de adaptación.

Gracias...

